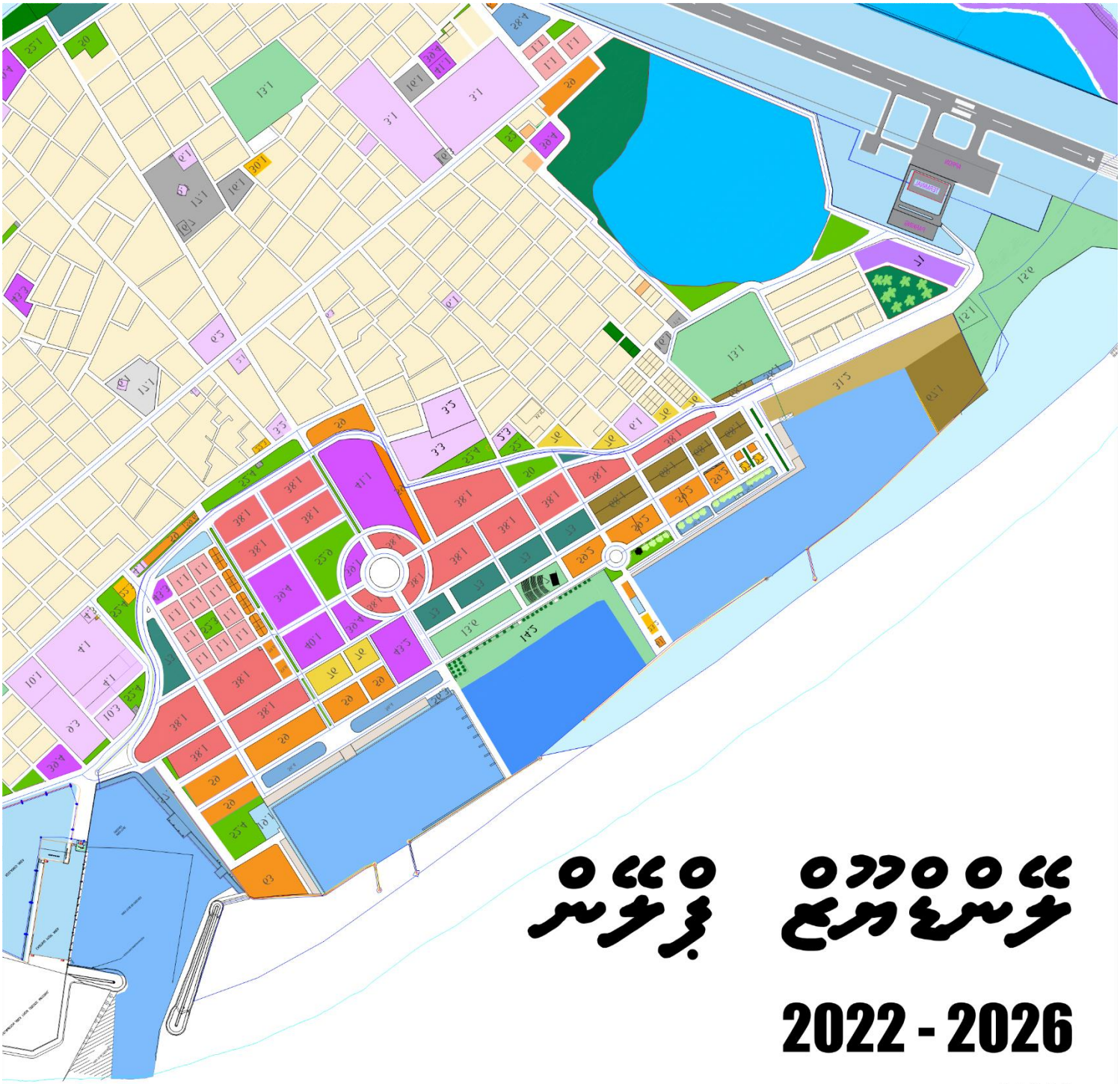

ފަންނުވަރުގެ ފުރަތަމަ

2022 - 2026

ކުޅުދުއްފުށި ސިޓީ

ކުޅުދުއްފުށި ސިޓީ ކައުންސިލް

Kulhudhuffushi City Council

ފާހަގަ

ތަޢާރަފް: 1

ދާއިރާ ވަނަވަރު 3

ދާއިރާގެ ހާލަތު: 3

ދާއިރާ ހުރަސްތައް 4

ދާއިރާ ތަރައްޤީ 4

ދާއިރާ ތަރައްޤީ ކުރުމުގެ ދަށުން 5

ދާއިރާ ދާއިމީ ތަރައްޤީ (ދާއިރާ ތަރައްޤީ ކުރުމުގެ ދަށުން 6

ދާއިރާ ކައުންސިލަށް ސަލާހުގެ ދަށުން)..... 6

ދާއިރާ ތަރައްޤީ ކުރުމުގެ ދަށުން 7

ދާއިރާ ދާއިމީ ތަރައްޤީ (ކައުންސިލުގެ ތަރައްޤީ ކުރުމުގެ ދަށުން) 9

ތަޢާރަފް:

ކުޑަދުއްވެ 1812، 1819 ވަނަ 1921 ވަނަ ދުވަހުގައި ދެކުނު ދިވެހި ރަށްރަށުގައި ދަށ ކުރެވުނު ބަދަލުގައި ދެކުނު ދިވެހި ރަށްރަށުގެ ދަށ ކުރުމަށް 1819 ވަނަ ކުޑަދުއްވެ ދެކުނު ދިވެހި ރަށްރަށުގެ ދަށ ކުރުމުގެ ކުރިން ދެކުނު ދިވެހި ރަށްރަށުގެ ދަށ ކުރުމުގެ ބާރު ހުންނެވީ ދެކުނު ދިވެހި ރަށްރަށުގެ ދަށ ކުރުމުގެ ބާރު ދެވިފައި ހުންނަ ދެ ދަށ ކުރާ ބައެއް ކުރީ ދެކުނު ދިވެހި ރަށްރަށުގ

ތަނުގެ ވަނަވަރު

ތިމާގެ ތަނަށް ކިޔައިދިނުން:

DMS	6° 37′ 21.04″ N, 73° 4′ 12.9″ E
Decimal	6.622511, 73.07025
Geo URI	geo:6.622511,73.07025
UTM	43N 286651 732434

- ތަނުގެ ދިގުމިން: 247 ފޫޓަށް
- ތަނުގެ ފުދުން: 10492
- ބަރުދަމިން: 13000
- ތަނުގައި ހުންނަ ބަދަހިތަކާ ގުޅުންހުރި:
- ދާއިރާގެ ކުރިފަ ތަނުގެ ދިގުމިން: 2483 (ބަންދުގައި ހުންނަ ބަދަހިތަކާ ގުޅުންހުރި)
- ދިގުމިން ތިރިއަށް ކުރީގެ ތަނުގެ ދިގުމިން: 1560
- ދިގުމިން ތިރިއަށް ކުރީގެ ތަނުގެ ދިގުމިން: 983

ކައުންޓް ގްރާފް

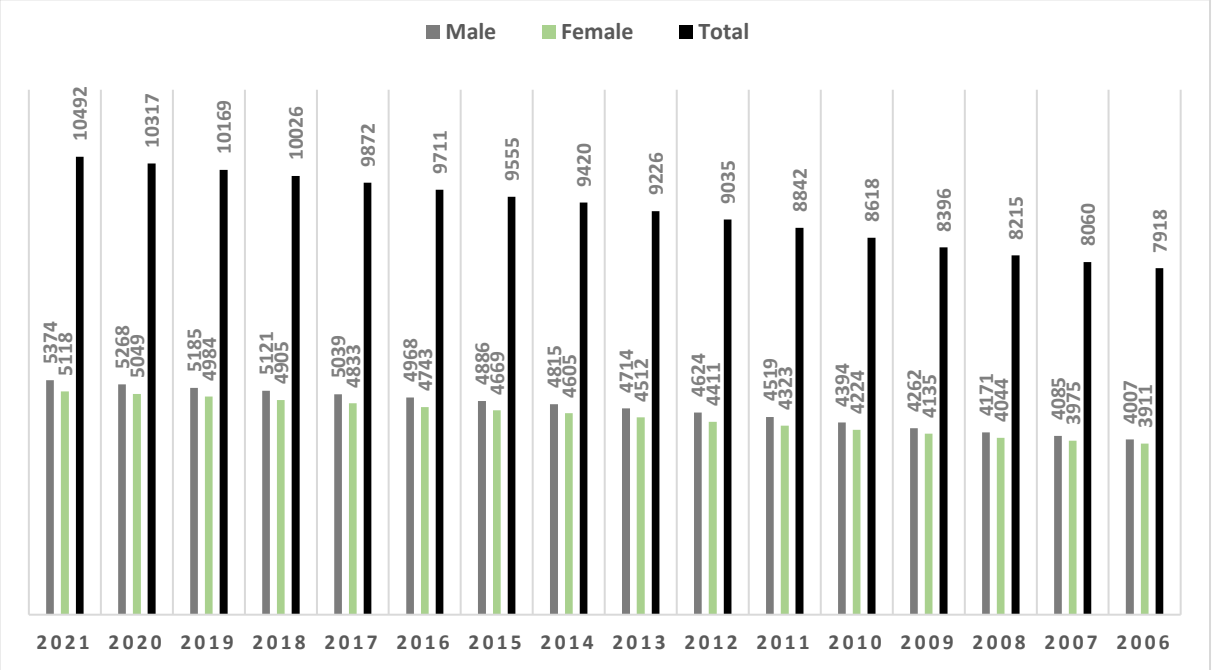

ކައުންސިލް ބައްދަލުވުންތަކުގެ ގޮތް

ކައުންސިލް ބައްދަލުވުން: 247 ފަހަރު

ފަރާތް	ފަހަރު	%
ބައްދަލުވުން (ކައުންސިލް ގެނެވުނު)	195·26	79·05
ބައްދަލުވުން (ގާ ތަރައްގީ ކުރަން)	52	21·05
ދިވެހިންގެ ދިރިއުޅުން ބަދަލުވާ ގޮތް	61·9	25·06
ތިލަދުންމަތީ ބައްދަލުވުން	0·69	0·27
ކ.ގ.ރ/ ދ.ދ.ރ/ ސ.ކ.ރ ސަލާމް	5·57	2·25
ވިދާލުން	0·44	0·17
ކުޑަވަދ	8·4	3·4
ގ	19·26	7·79
ދ.ސ.ބ	32·74	13·25
ތަނޑުވައް	ނުކުމެ	0
ތަނޑުވައްތަކުގެ ދަށު ތަނުގެ ބޮޑުކަން	0·11	0·04
ތަނޑުވައް ގެނެވުނު	28	11·33

ތަރައްޤީ ޚިދުމަތްތަކުގެ ތަފްޞީލް

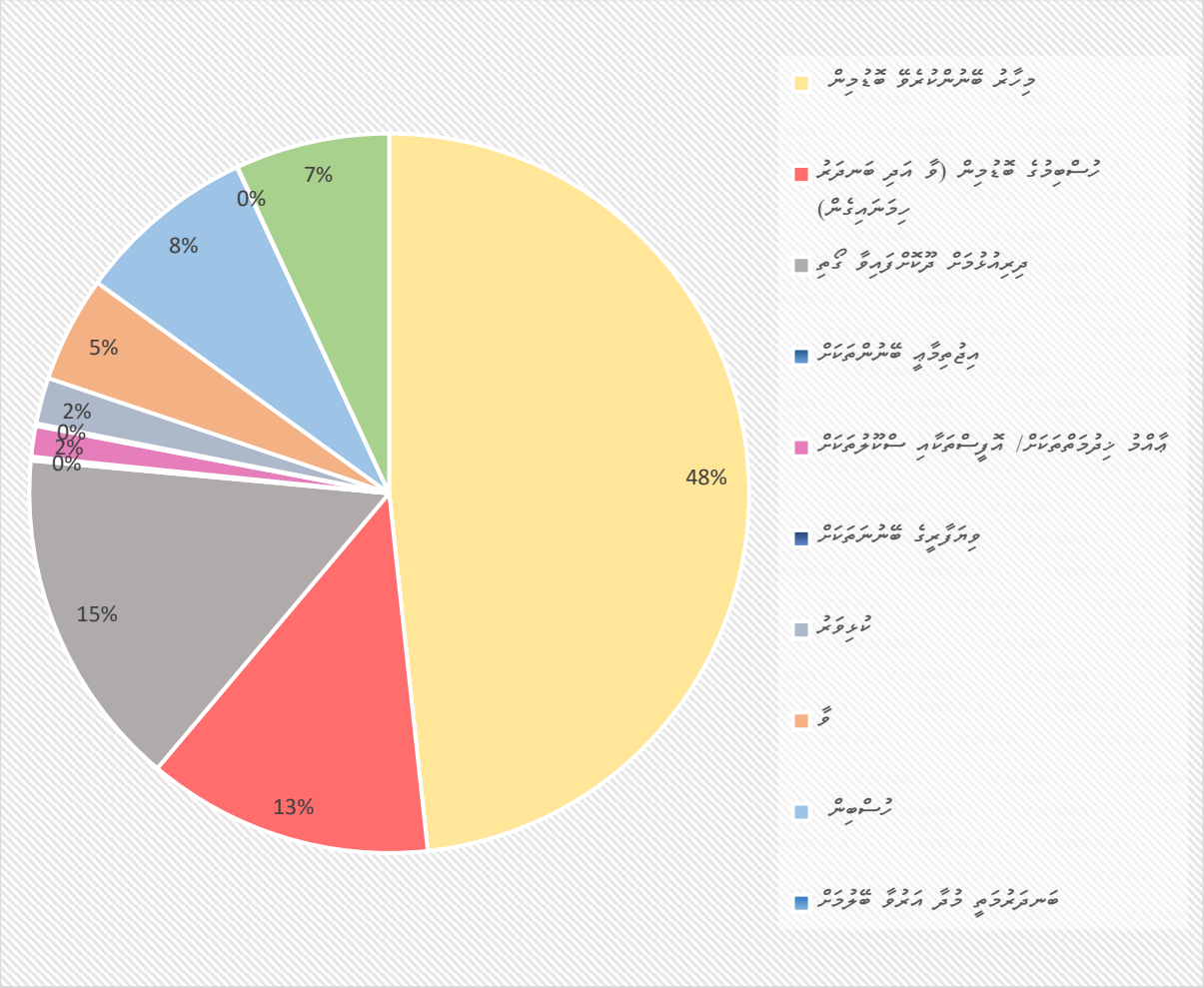

ތަނަވަސް ފަސްއަހަރު ޕްލޭން (ތަނަވަސް ދާއިރާ ކަނޑައެޅުމުގެ ކޮންޓެކްސްޓް ކާޑު ޕްލޭން)

ތަނަވަސް ދާއިރާތަކުގެ ސަރަހައްދު ކަނޑައެޅުމުގެ ގޮތް (ވިޝަން)

ތިންވަނަ ދާއިރާ ތަކުގެ ސަރަހައްދު ކަނޑައެޅުމުގެ ގޮތުގައި، ފަސްތަކެއްގެ ގޮތުގައި ދާއިރާ ތަކުގެ ސަރަހައްދު ކަނޑައެޅުމަށް ގެންދާ ކަންތައް ތަކުގެ ތަފްޞީލު ދެނެގަތުމަށް ކުރިއަށް ގެންދާ ކަންތައް ތަކުގެ ތަފްޞީލު

ފުރަތަމަ ސެކްޝަނ ތަކުގެ ބިންބޭނުންކުރުން ފަރާތްތަކުގެ ފަރާތުން ހުށަހަޅާ ތަކެތި:

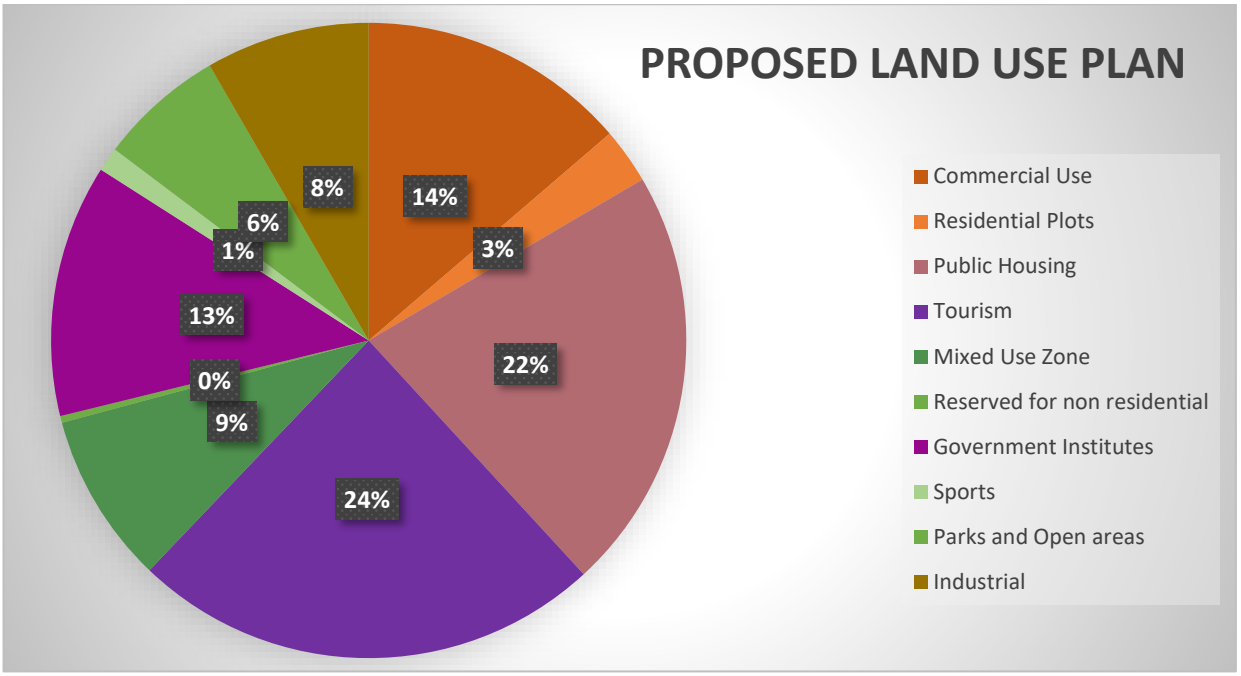

1. ތިއުރިއުލަރ ފާރުގެ ކުރިން

ހ. ކުރި

ތިއުރިއުލަރ ފާރުގެ ކުރިން ހުންނަ ބިންތަކުގެ ތެރެއިން ހަމަ ފާރުގެ ކުރިން ހުންނަ 3% ބިންތަކެއް ދިގުމުއްދަތު ދަށް ލިބިދެވޭނެ (9519 ހަތަރުހާސް ފަސް ސަތާރަ) ގޮތް ހަދަންވާނެ.

ށ. ބަދަލުކުރާ ބިންތަކުގެ ތަފާތު (ފުލުހުން)

ދ ކުލަދުއ ބަދަލުކުރާ ބިންތަކުގެ ތަފާތު 72881 ހަތަރުހާސް ހަތް ސަތާސީ ބިން ހަދަންވާނެ ގޮތަށް ބަދަލުކުރަންވާނެ.

2. ތިއުސީދިވެހިންގެ ތަނ ތައްޔާރުކުރުން

ސަބަބުތަކުގެ ތެރެއިން ދިވެހިންގެ ތަނ ތައްޔާރުކުރުމަށް ބިންތަކުގެ ތަފާތު 43348 ހަތަރުހާސް ތިންސަތާދާ ހަ ބިން ހަދަންވާނެ ގޮތަށް ބަދަލުކުރަންވާނެ.

3. ލިބުންތެރި ދާއިރާ ތަކުގެ ތަނ ތައްޔާރުކުރުން

ލިބުންތެރި ދާއިރާ ތަކުގެ ތަނ ތައްޔާރުކުރުމަށް 29330 ހަތަރުހާސް ދެސައްތަ ތިރީސް ބިން ތަނ ތައްޔާރުކުރަންވާނެ.

4. ވިއުފައިރ ތަނ ތައްޔާރުކުރުން

ވިއުފައިރ ތަނ ތައްޔާރުކުރުމަށް 46215 ހަތަރުހާސް ދެސައްތަ ފަނަރަ ބިން ދ ކުލަދުއ ތަނ ތައްޔާރުކުރަންވާނެ.

5. ކުޑަކުދިންގެ ތަންތަން

ދާއިރާ ތެރޭގައި ހުންނަ ކުޑަކުދިންގެ ކުއްލި ކަންކަން ބަލަހައްޓަން 4167 ތަނަވަސްކުރަން ބޭނުންވާ ކަމަށް ލަފާކުރެވިފައިވެއެވެ.

6. ގޭގެ/ ފަރާތް ހަނދާންކުރުން

ގޭގެ ގަދަ ހާދިސާތަކުން 21509 ތަނަވަސްކުރަން ތަންތަނުގައި ދާއިރާ ތެރޭގައި ބަލަހައްޓަން ބޭނުންވާ ކަމަށް ލަފާކުރެވިފައިވެއެވެ.

7. ސިއްރު ހަނދާންކުރުން

ފާސިދުވެގެން ހުންނަ ކަންކަން، ދަށްވެފައި ކުއްލިން ދަހަތުވާ ސިއްރު ހަނދާންކުރުން ފާހަގަކުރެވޭ 28125 ތަނަވަސްކުރަން ތަންތަނުގައި ބަލަހައްޓަންވާ ކަމަށް ލަފާކުރެވިފައިވެއެވެ.

8. ބިދޭތަކު ކުއްލިކުރުން

ކުއްލިކުރަން ބޭނުންވާ ބިދޭތަކު 1167 ތަނަވަސްކުރަން ތިމަންނެވެ.

ގުޞޫލުލްޢަމަލު (ފަސްގަނޑުތަކުގެ ތެރެ ބޭނުންކުރެވޭ ގޮތް ބަލާ ގުޅުވައިގެން)

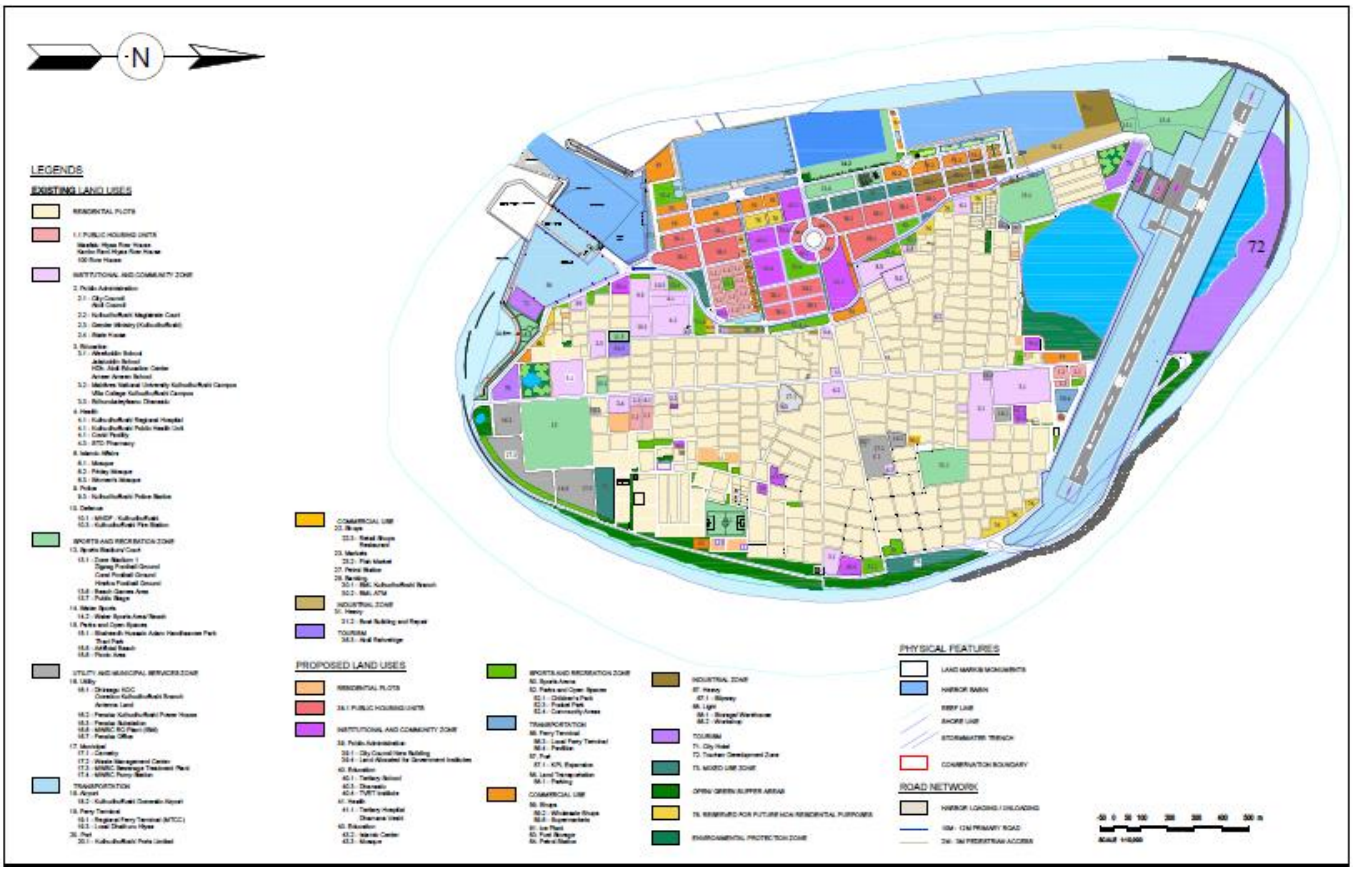

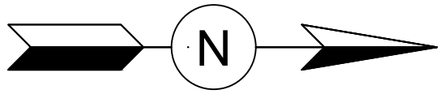

LEGENDS

EXISTING LAND USES

RESIDENTIAL PLOTS

1.1 PUBLIC HOUSING UNITS
- Maafalu Hiyaa Row House
- Kanbo Rani Hiyaa Row House
- 100 Row House

INSTITUTIONAL AND COMMUNITY ZONE

2. Public Administration
- 2.1 - City Council
  - Atoll Council
- 2.2 - Kulhudhuffushi Magistrate Court
- 2.3 - Gender Ministry (Kulhudhuffushi)
- 2.4 - State House

3. Education
- 3.1 - Afeefuddin School
  - Jalaluddin School
  - HDh. Atoll Education Center
  - Ameer Ameen School
- 3.2 - Maldives National University Kulhudhuffushi Campus
  - Villa College Kulhudhuffushi Campus
- 3.3 - Edhurukaleyfaanu Dhanaalu

4. Health
- 4.1 - Kulhudhuffushi Regional Hospital
- 4.1 - Kulhudhuffushi Public Health Unit
- 4.1 - Covid Facility
- 4.3 - STO Pharmacy

6. Islamic Affairs
- 6.1 - Mosque
- 6.2 - Friday Mosque
- 6.3 - Women's Mosque

9. Police
- 9.3 - Kulhudhuffushi Police Station

10. Defence
- 10.1 - MNDF - Kulhudhuffushi
- 10.3 - Kulhudhuffushi Fire Station

SPORTS AND RECREATION ZONE

13. Sports Stadium/ Court
- 13.1 - Zone Stadium 1
  - Zigzag Football Ground
  - Coral Football Ground
  - Hirafus Football Ground
- 13.6 - Beach Games Area
- 13.7 - Public Stage

14. Water Sports
- 14.2 - Water Sports Area/ Beach

15. Parks and Open Spaces
- 15.1 - Shaheedh Hussain Adam Handhaanee Park
  - Thari Park
- 15.5 - Artificial Beach
- 15.6 - Picnic Area

UTILITY AND MUNICIPAL SERVICES ZONE

16. Utility
- 16.1 - Dhiraagu KOC
  - Ooredoo Kulhudhuffushi Branch
  - Antenna Land
- 16.2 - Fenaka Kulhudhuffushi Power House
- 16.3 - Fenaka Substation
- 16.6 - MWSC RO Plant (IBM)
- 16.7 - Fenaka Office

17. Municipal
- 17.1 - Cemetry
- 17.2 - Waste Management Center
- 17.3 - MWSC Sewerage Treatment Plant
- 17.4 - MWSC Pump Station

TRANSPORTATION

18. Airport
- 18.2 - Kulhudhuffushi Domestic Airport

19. Ferry Terminal
- 19.1 - Regional Ferry Terminal (MTCC)
- 19.3 - Local Dhathuru Hiyaa

20. Port
- 20.1 - Kulhudhuffushi Ports Limited

COMMERCIAL USE

22. Shops
- 22.3 - Retail Shops
  - Restaurant

23. Markets
- 23.2 - Fish Market

27. Petrol Station

29. Banking
- 30.1 - BML Kulhudhuffushi Branch
- 30.2 - BML ATM

INDUSTRIAL ZONE

31. Heavy
- 31.2 - Boat Building and Repair

TOURISM
- 36.3 - Atoll Rahvehige

PROPOSED LAND USES

RESIDENTIAL PLOTS

38.1 PUBLIC HOUSING UNITS

INSTITUTIONAL AND COMMUNITY ZONE

39. Public Administration
- 39.1 - City Council New Building
- 39.4 - Land Allocated for Government Institutes

40. Education
- 40.1 - Tertiary School
- 40.3 - Dhanaalu
- 40.4 - TVET Institute

41. Health
- 41.1 - Tertiary Hospital
  - Dhamana Veshi

40. Education
- 43.2 - Islamic Center
- 43.3 - Mosque

SPORTS AND RECREATION ZONE

50. Sports Arena

52. Parks and Open Spaces
- 52.1 - Children's Park
- 52.3 - Pocket Park
- 52.4 - Community Areas

TRANSPORTATION

56. Ferry Terminal
- 56.3 - Local Ferry Terminal
- 56.4 - Pavillion

57. Port
- 57.1 - KPL Expansion

58. Land Transportation
- 58.1 - Parking

COMMERCIAL USE

59. Shops
- 59.2 - Wholesale Shops
- 59.6 - Supermarkets

61. Ice Plant
63. Fuel Storage
64. Petrol Station

INDUSTRIAL ZONE

67. Heavy
- 67.1 - Slipway

68. Light
- 68.1 - Storage/ Warehouse
- 68.2 - Workshop

TOURISM

71. City Hotel
72. Tourism Development Zone

73. MIXED USE ZONE

OPEN/ GREEN BUFFER AREAS

76. RESERVED FOR FUTURE NON RESIDENTIAL PURPOSES

ENVIRONMENTAL PROTECTION ZONE

PHYSICAL FEATURES

LAND MARKS/ MONUMENTS

HARBOR BASIN

REEF LINE

SHORE LINE

STORMWATER TRENCH

CONSERVATION BOUNDARY

ROAD NETWORK

HARBOR LOADING / UNLOADING

10M - 12M PRIMARY ROAD

2M - 3M PEDESTRIAN ACCESS

-50 0 50 100 200 300 400 500 m

SCALE 1:10,000

SECRETARIAT OF THE KULHUDHUFFUSHI CITY COUNCIL

AMEENEE MAGU, KULHUDHUFFUSHI CITY, 02110, REP. OF MALDIVES
TEL: 6528831 EMAIL: INFO@KULHUDHUFFUSHICITY.GOV.MV

TITLE:
KULHUDHUFFUSHI CITY LAND USE PLAN

PROJECT:
KULHUDHUFFUSHI CITY LAND USE PLAN

DRAWN AND CHECKED BY:
IMRAN AHMED & ADAM MOHAMED

DATE: 30 NOVEMBER 2021

SCALE: 1:10,000 (A3)